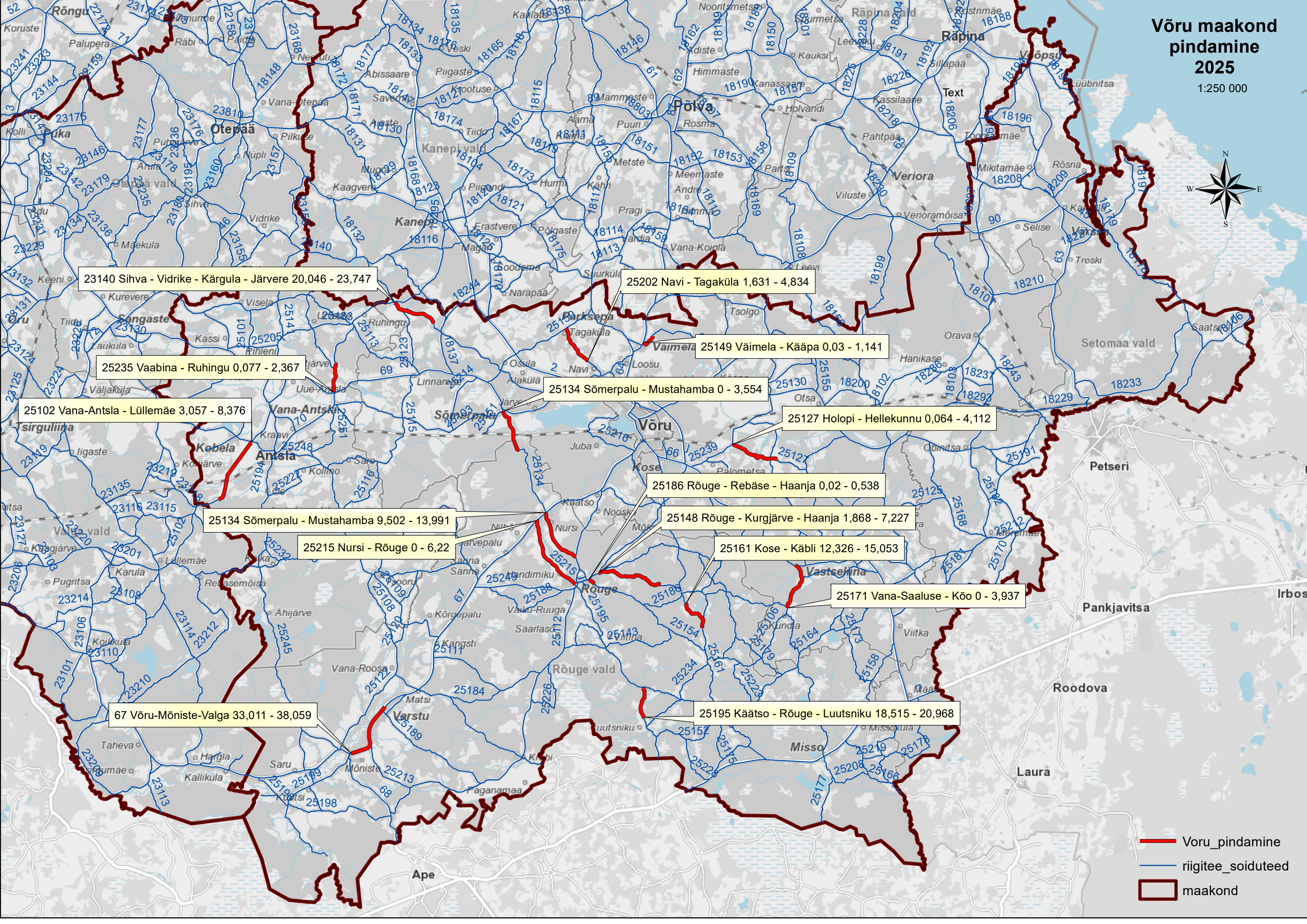


Võru maakond pindamine 2025

1:250 000



23140 Sihva - Vidrike - Kärgula - Järvere 20,046 - 23,747

25202 Navi - Tagaküla 1,631 - 4,834

25149 Väimela - Kääpa 0,03 - 1,141

25235 Vaabina - Ruhingu 0,077 - 2,367

25134 Sõmerpalu - Mustahamba 0 - 3,554

25127 Holopi - Hellekunnu 0,064 - 4,112

25102 Vana-Antsla - Lüllemäe 3,057 - 8,376

25186 Rõuge - Rebäse - Haanja 0,02 - 0,538

25134 Sõmerpalu - Mustahamba 9,502 - 13,991

25148 Rõuge - Kurgjärve - Haanja 1,868 - 7,227




25215 Nursi - Rõuge 0 - 6,22

25161 Kose - Käbli 12,326 - 15,053

25171 Vana-Saaluse - Kõo 0 - 3,937

67 Võru-Mõniste-Valga 33,011 - 38,059

25195 Käätsa - Rõuge - Luutsniku 18,515 - 20,968

-  Voru_pindamine
-  riigitee_soiduteed
-  maakond